ข้อมูลสภาพปัญหาและแนวทางการแก้ไขปัญหาเบื้องต้น
ของตำแหน่งการกีดขวางทางน้ำ จังหวัดเชียงราย

รหัสตำแหน่งกีดขวางที่: CR0705002001

ชื่อลำน้ำ แม่จัน เป็นสาขาของแม่น้ำ แม่คำ/แม่น้ำโขง ประเภทลำน้ำ แม่น้ำสาขา วันที่สำรวจ: 25 ตุลาคม 2562

หมู่บ้าน หมู่ที่ 2 จอมจันทร์ ตำบล สันทราย อำเภอ แม่จัน จังหวัด เชียงราย

พิกัดเริ่มปัญหา				พิกัดสิ้นสุดปัญหา			
X(UTM)	593580	Y(UTM)	2231413	X(UTM)	593580	Y(UTM)	2231413

หน้าตัดลำน้ำที่เกิดปัญหา		กว้าง (เมตร)				ลึก (เมตร)				ความชันตลิ่ง			
หน้าตัดลำน้ำเดิมในอดีตก่อนเกิดปัญหา		15				3.5				1:2			
หน้าตัดลำน้ำก่อนถึงที่เกิดปัญหา		12				3.5				1:1			
หน้าตัดที่แคบที่สุดของช่วงที่เกิดปัญหา													
- ทางน้ำเปิด		-				-				-			
- สะพาน		5.00				3.50				ความยาวช่องตอม่อ		6.00	เมตร
										จำนวนตอม่อ		3	ช่อง
- กรณีท่อลอด	ท่อกลม	เส้นผ่านศูนย์กลาง		-	เมตร	ยาว		-	เมตร	จำนวนท่อ		-	ช่อง
	ท่อเหลี่ยม	กว้าง	-	เมตร	สูง	-	เมตร	ยาว	-	เมตร	จำนวนท่อ	-	ช่อง
- อื่นๆ		-											
หน้าตัดลำน้ำด้านท้ายน้ำหลังช่วงที่เกิดปัญหา		12				3.5				1:1			

ความยาวของช่วงลำน้ำที่เกิดปัญหา เป็นจุดระยะ น้อยกว่า 10 เมตร การดาดผิวของลำน้ำ ไม่ดาดผิว วัสดุที่ใช้ดาดผิวของลำน้ำ -

ลักษณะความเสียหาย น้ำท่วม ระดับ มาก ความถี่ที่เกิดความเสียหาย ทุกปี ระดับความเสี่ยง มาก

สาเหตุของการกีดขวางลำน้ำ

> โดยธรรมชาติ วัชพืช (กิ่งไม้)

> โดยมนุษย์ จาก ระบบสาธารณูปโภค: สะพานมีหน้าตัดแคบเกินไป หรือมีตอม่อมากเกินไปในช่วงฤดูน้ำหลากระบายไม่ทัน สิ่งปฏิกูล

ระดับการกีดขวาง ปานกลาง คิดเป็น 30-70% หน่วยงานการดำเนินการแก้ไข -

โดยวิธี ยังไม่ได้ดำเนินการ ผลการดำเนินการ -

สภาพในปัจจุบันของโครงการที่แก้ไขปัญหา ยังไม่มีในแผน

สภาพปัญหาการกีดขวางทางน้ำ	แนวทางและวิธีการแก้ไขปัญหาเบื้องต้น
สะพานมีหน้าตัดแคบเกินไป และมีตอม่อถี่ทำให้เศษกิ่งไม้ วัชพืช และสิ่งปฏิกูลมาติดตอม่อในช่วงน้ำหลากทำให้เกิดน้ำท่วมด้านเหนือน้ำ	ข้อมูลพื้นที่รับน้ำของตำแหน่งที่เกิดปัญหา A = 259.35 ตารางกิโลเมตร อัตราการไหลสูงสุด = 160.32 m^3/s Return period = 50 ปี
	ขุดลอกเอาตะกอนทราย เศษกิ่งไม้ออกก่อนฤดูน้ำหลาก และวางมาตรการขุดลอกตามระยะเวลาที่เหมาะของพื้นที่

รูปภาพประกอบ

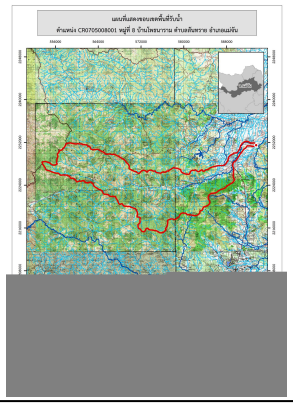





*หมายเหตุ ข้อมูลใช้เพื่อการศึกษาวางแผน ไม่สามารถใช้อ้างอิงทางกฎหมายและคดีความ